



Dossier technique de l'expédition

Circuit lacs Kempt

Présenté
aux
membre
du
comité plein air

Dans le cadre des activités
du
comité et de l'agecvm

au

Cégep du Vieux Montréal

J'atteste que je suis l'auteur de ce document et que j'ai indiqué mes sources pour tous les emprunts de textes ou d'idées (provenant de documents écrits, oraux ou visuels).

Signature des étudiants : *Simon Martin*



Table des matières

Générale

1. Description sommaire du projet
2. Budget et objectif de financement
3. Matériel : location des canots et emprunt au cégep des kayak de mer nourriture
4. Calendrier des expéditions
5. Comité animation demande
6. Formation agecvm
7. Alcool et drogue
8. Responsable menu et repas
9. Responsable de l'organisation générale du matériel

Circuit lac Kempt

10. **Projet**
11. Carte annexe (<http://www.cartespleinair.org/>. photo satellite et donnée gps)
12. Manawan
13. Liste inscription
14. Date
15. Liste de matériel
16. Responsable à la sécurité
17. Nombre de place : 14 max
18. Équipe de tente
19. Configuration/ratio canot et kayak
20. Itinéraire précis
21. Gestion des déplacements:
22. Entente pour stationnement
23. Plan mesure d'urgence
24. Communication
25. Possibilité de louer un autobus

Autre

26. PV et document connex
27. Contrat de sécurité en expédition signé par tout.e les participants

Description sommaire du projet

Dans le cadres des activité du comité plein air que moi Simon Martin, Zacharie Milot et Lévis Morin avons le grand plaisir de vous proposer les expéditions suivante;

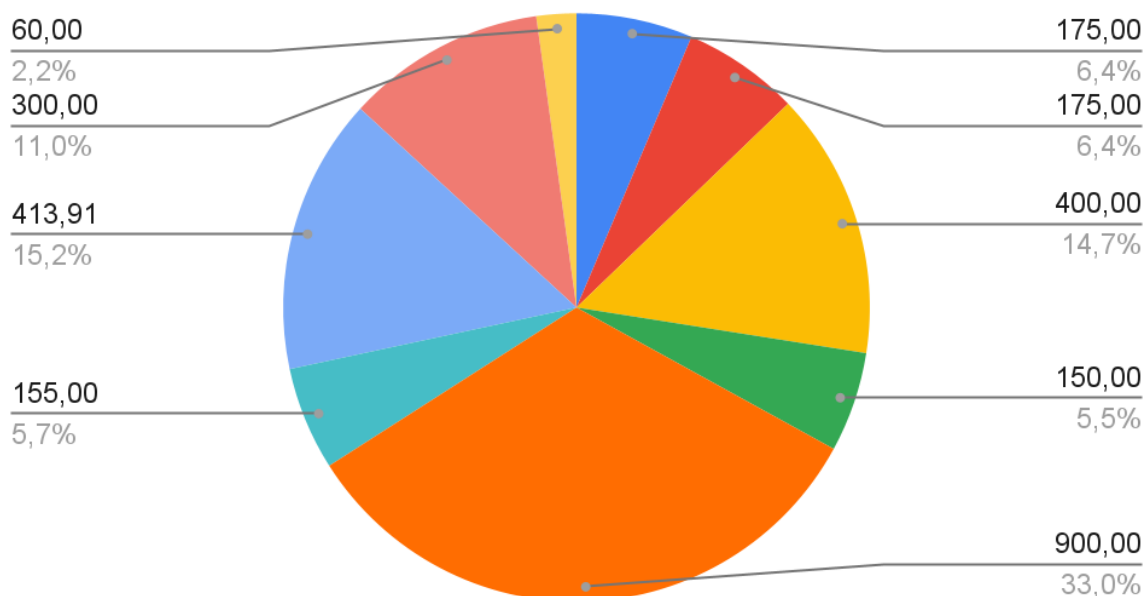
- Canot-camping d'une semaine (8 jours) dans une chaîne de lac de la région de la Matawinie, le lac Kempt pour un mélange des circuits d'une distance approximative de 85 km; Roulliét Morialice.

Dans le cadre de cette expédition nous suivons les normes et les bonnes pratiques du **guide d'encadrement et de la pratique du canot rédigé par la fédération québécoise du canot et du kayak de 2015** dans le cadre d'une expédition amateur. Le guide est disponible en annexe du dossier technique.

Budget et objectif de financement

Budget Lac Kempt

Dépense



Matériel

Le matériel sera majoritairement emprunté ou loué;

Embarcation:

Plan abandonné à cause de la difficulté logistique que causait l'utilisation des kayak et à cause du ratio 1 personne par embarcation.

- Avoir un ratio de 3 canot (3 personne par canot) et 7 kayak (1 personne par kayak)
- Il est convenu de voir la location de canots avec le camp de vacances quatre saisons.faire la location ou faire une entente avec le camp 4 saison pour obtenir une ou des remorques pour le transport des embarcations.

Simon : Possibilité de louer les canot au particulier ;

https://www.facebook.com/marketplace/item/847902249972250/?ref=search&referral_code=null&referral_story_type=post&tracking=browse_serp%3A346832a7-5996-481f-a279-2beb662cb8e9

- Il est convenu de faire toute les démarche avec le soutien de l'enseignante johane matte pour l'emprunt de kayak de mer du cégep du vieux montréal.

Simon à envoyer un mio à sophie thibault et johanne matte pour l'emprunt des kayaks de mer du cégep du vieux montréal.

Copie :

Simon Martin

Bonjour Sophie et Johanne,Je vous contacte aujourd'hui pour discuter de la possibilité d'emprunter pour une durée de 8 jours au mois de juin, 6 kayak du cégep et une remorque pour le transport. Cette demande est faite dans le cadre du projet de canot/Kayak camping

du comité plein air du cégep du vieux montréal. J'aimerais aussi prendre le temps d'en discuter dans plus ample détail dans le but de connaître les divers procédures pour cet emprunt. J'ai hâte d'en discuter avec vous 😊
Simon Martin, président du comité plein air

Johanne Matte a écrit le dim 12-fév-2023 à 17:15 :

Bonjour Simon, Les kayaks sont utilisés pour les cours d'éducation physique comme tu le sais puisque tu en as fait partie. À ce jour, ils n'ont pas été prêtés. Est-ce qu'ils peuvent l'être? C'est une bonne question. Ce n'est pas une décision que je peux prendre seule. Je verrai la réponse de Sophie et je devrai au minimum consulter mon département également. En ce qui concerne la remorque que nous utilisons pour les cours d'éducation physique, elle n'appartient pas au cégep. La remorque qui est entreposée dans le stationnement du cégep appartient au département de loisirs. Elle n'est pas adaptée pour transporter des kayaks. C'est une bonne chose que tu t'y prends à l'avance. Un dossier à suivre! En attendant la réponse de Sophie et peut-être la marche à suivre, bonne semaine et à bientôt.

Johanne

Sophie Thibault a écrit le lun 13-fév-2023 à 08:34 :

Bonjour Simon, Je suis ravie de savoir que le comité plein air est actif. Ceci dit, à ma connaissance, je n'ai pas été informé que vous avez remis votre itinéraire, votre plan de gestion des risques, etc. à Patrick. Est-ce le cas ? Compte tenu de la nature de vos activités plus à risque qu'un match d'impro au collège, il me semble essentiel que le collège soit au courant et qu'il vous soutienne dans l'organisation de vos sorties de plein air. Est-ce possible pour toi Simon de prendre rendez-vous avec Patrick Ste-Marie pour lui présenter votre plan de sortie ? Pour l'instant, je ne peux pas autoriser la sortie des kayaks du département d'éducation physique et l'emprunt d'une remorque du collège.

Simon Martin

Bonjour Sophie, Je sais je suis d'ailleurs en rédaction du dossier technique de l'expédition et je travaille activement dessus. Je vais te revenir avec cela, cependant j'aimerais que tu me dise exactement quelles sont les démarches nécessaires pour utiliser les embarcations outre l'itinéraire, votre plan de gestion des risques. Aussi il n'est pas encore défini que nous avons besoin de ces embarcations. Je ne fais que prendre les informations, par rapport à ce qui est possible en fonction de nos besoins. Merci beaucoup Simon Martin

Plan actuel pour les embarcations.

- Il est convenu de faire la location de canots avec le camp de vacances quatre saisons. Faire la location ou faire une entente avec le camp 4 saisons pour obtenir une ou des remorques pour le transport des embarcations.
- Il est convenu qu'il y a 6 canots desquels 2 appartiennent à des membres du comité. Parmi ceux-ci il y aura 2 équipes de 3 (par canot) et 4 équipes de 2 (par canot)
- Pour l'expédition Simon Martin consent à prêter au comité ses deux embarcations soi; kayak Riot flair et son canoë d'Eau vive spanish fly.
- Pour l'expédition Zacharie consent à prêter au comité son embarcation soi;

Canot prospecteur.

- Pour l'expédition Robin consent à prêter au comité son embarcation et son canot de fibre.

Le suivi sera effectué par Simon Martin et Zacharie Milot.

Adopté en réunion le 2023-02-20 :

Adoptée à l'unanimité

Communication et localisation;

- Simon sera responsable de la communication durant l'Expédition pour cela à l'aide de son appareil inReach.
 - Simon sera responsable de la localisation durant l'Expédition pour cela à l'aide de son appareil Etrex
 - Simon fournira et personnalisera avec l'aide de Lévis les diverses cartes pour la navigation.
 - Le comité déboursera les fonds nécessaires pour l'abonnement d'un mois au service de réseau satellite (inreach).
 - Le comité devrait faire l'acquisition de un talkie walkie pour permettre la communication à longue distance durant le voyage avec celui que Simon possède déjà.
- Simon propose de faire une dépense en ligne pour ce moyen de communication. Cette dépense serait à titre d'acquisition. Le comité conservera tous les appareils ainsi que le nécessaire pour l'utilisation.

Il est convenu que le comité choisira un modèle de talkie walkie.

Adopté en réunion le 2023-02-13 :

Adoptée à l'unanimité

Suite à des recherches approfondies sur le sujet, des Motorola TALKABOUT T200TP serait beaucoup plus approprié pour l'activité et ne nécessite pas de licence vhf cependant l'utilisation du baofeng uv-5r (VHF) de Simon pourrait être un atout nécessaire en cas d'accident et/ou disparition pour faire un lien avec les autorités locales.

Le suivi sera effectué par Simon Martin

Adopté en réunion le 2023-02-20 :

Adoptée à l'unanimité

Matériel de base canoë camping et Stockage

- Il est convenu d'utiliser toutes les ressources de plein air accessibles au comité (matériel d'un membre, matériel d'un particulier)
- Il est convenu de faire la location du matériel de stockage (baril, sac au sec) avec le camp de vacances quatre saisons.
- Il est convenu de faire la location du matériel de base de canoë-camping (pagaie, vhf, sac à corde et écope) avec le camp de vacances quatre saisons.

Le suivi sera effectué par Simon Martin et Zacharie Milot.

Tente/Hamac

- Il est convenu de faire l'inventaire de ce que chaque personne possède

Formation AGEVCM

Toute personne n'ayant pas complété la formation de prévention des abus sexuels de l'Agecvm ne pourra participer à l'expédition.

Adopté en réunion le 2023-02-13 :

Adoptée à l'unanimité

Alcool et drogue

*** Les limites durant les date de l'expédition sont ;

Tolérance zéro, Les risques reliés au milieu nautique sont beaucoup trop élevés et le taux de noyade relié à l'alcool et aux drogues beaucoup trop nombreux. C'est pour cela que ces substances seront proscrite entre les date du départ et à l'arrivée de l'expédition. Le comité plein air est une organisation qui prône la sécurité de ses membres durant ses activités . Le facteur risque est très élevé pour peu de justifications.

https://societedesauvetage.org/wp-content/uploads/2020/09/Lifesaving_Drowning-2020_QC_Fr_2020-08-12.pdf

Participant

Nombre de participant

Considérant l'expérience de chacun, l'emplore de l'expédition, les ressources qui y seront nécessaires et le budget de l'expédition.

Simon Martin propose un maximum de 14 participants pour l'expédition de chaîne de lac (kempt).

Simon Martin propose qu'il y ai 3 responsables à la sécurité pour l'expédition de chaîne de lac (kempt).

Adopté en réunion le 2023-02-20 :

Adoptée à l'unanimité

Mandat Comité Animation

La réunion du comité plein air propose les activités d'animation suivante qui sont proposé ou ont déjà été effectué;

1. Le Caca
2. La louche avec option végété (bande de tricheur !)
3. Légende sur la réserve autochtone de Manawan et sur les divers lacs de l'expédition.
<https://manawan.org/nomadisme/rites-et-traditions/les-legendes/>
4. Une quête donjon & dragon
5. gotcha
6. Loup Garou (Sans cartes)
7. parcours sur canot renversé (journée off)
8. rando sur le territoire (journée off)
9. Création d'un catamaran avec les canots
10. initiation de la 1ere année active du comité

Les contraintes pour les activités sont les suivantes:

- Les choses à acheter doivent être sécuritaires et adaptables dans tout environnement.
- Ne laisse aucune trace (environnemental) #leavenotrace
- Les activités SUPRISE doivent être approuvées par les responsables de la sécurité. (Ils approuvent déjà les feux d'artifices wink wink, grâce aux fusils pointés vers eux)

Le comité se réserve la surprise des activités proposées par le sous comité animation. Le comité d'animation est donc en droit de garder ces activités secrètes jusqu'à l'expédition.

Un budget de 60\$ sera alloué pour l'achat de matériel de divertissement et d'épanouissement de l'expédition. les contrainte pour son utilisation sont;

- l'argent ne peut être dépensé dans de l'alcool ou de la drogue.

Guide de l'expédition

Le guide prend les décisions en attrait à l'itinéraire et à l' espace de camps. Il est premier dans la file de canots.

Simon propose comme guide l'expédition du lac kempt.

Appui à l'unanimité

Adopté à l'unanimité

Adopté le 2023-03-06

Responsable à la Sécurité

Pour établir la sécurité des participants, le comité s'est doté du rôle de responsable à la sécurité. Ceux-ci seront responsables d'une petite partie du groupe dans l'ensemble du groupe et se sont eux qui gèreront les opérations en cas de situation d'urgence ou d'accident majeur. Ceux-ci disposent en tout temps avec eux de ;

- Motorola TALKABOUT (Talki Walki)
- Une copie des cartes de l'itinéraire.
- Une copie des cartes de l'itinéraire comme plan B.
- Une copie du plan d'évacuation et d'exclusion.

Zacharie Milot propose Simon Martin comme responsable à la sécurité.

Simon Martin propose Zacharie Milot comme responsable à la sécurité.

Simon Martin propose Kaïssia St-Louis comme responsable à la sécurité.

Adoptée à l'unanimité

Adopté en réunion le 2023-02-20 :

Responsable menu et repas

Le comité plein air possède toutes sortes de talents divers. Parmi ceux-ci , une personne à démontrer des compétences en cuisine.

Simon propose Élodie Lemay comme responsable menu et repas.

Simon propose Zacharie Milot et Clémence Beauregard pour assister Élodie dans cette tâche.

Adopté à l'unanimité

Adopté le 2023-02-13

- Celles-ci devront faire un plan, coordonner et exécuter la création du menu pour le lacs kempt et la rivière du milieu.
- Celles-ci bénéficieront de toute l'aide nécessaire et possible dès membre du comité pour l'organisation de la nourriture dans la semaine de préparation expédition (1 semaine au cégep).
- Celles-ci devront respecter et estimer un budget pour la nourriture avec Simon et Lévis.
- Celles-ci devront prendre en considération les habitudes alimentaires et allergies des participants (Végétarien ou omnivore).

Responsable de l'organisation générale du matériel

Dans le cadre de l'Expédition tout le matériel commun devrait être organisé pour qu'il soit accessible.

Zach se propose d'être responsable de l'organisation générale du matériel

Appui à l'unanimité

Adopté à l'unanimité

Adopté le 2023-02-13

- Celui-ci s'assure de la bonne organisation du matériel général et commun au groupe.
- Celui-ci devra s'assurer que tous les canots possèdent le matériel de base pour les expéditions.
-

Participation

Toute personne n'ayant pas contribué au financement ou l'organisation ou ne s'est tout simplement pas présentée au rencontre sans fournir d'explication justifiable ne pourra participer à l'expédition

Adopté en réunion le 2023-02-20 :

Adoptée à l'unanimité

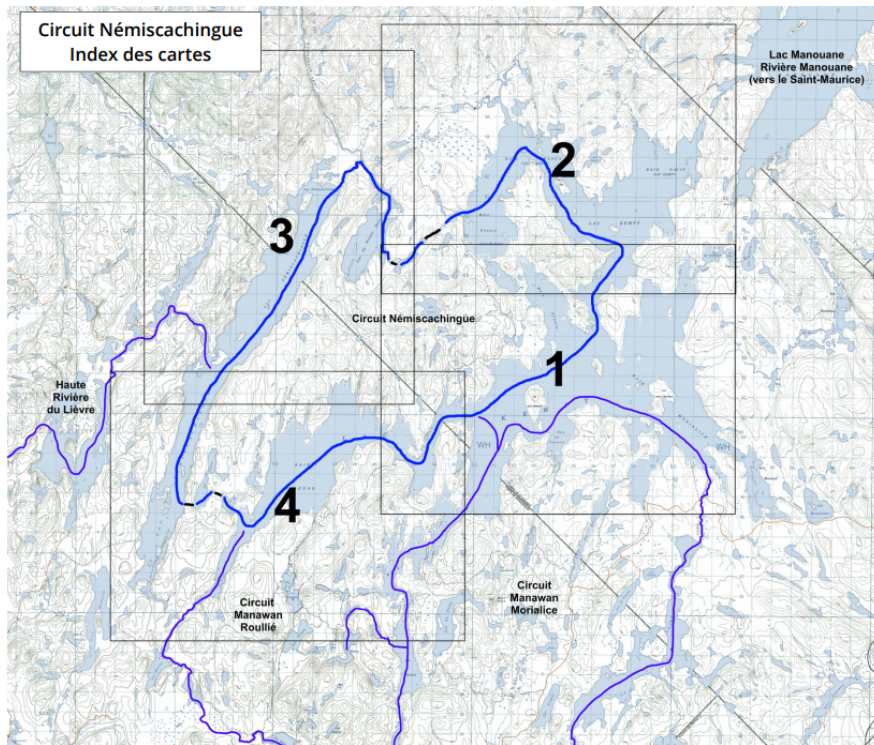
Liste des 14 participants à l'expédition du circuit lacs kempt

Liste des participants à l'expédition du circuit lacs kempt

Rôle et Participant	Nom, prénom	Matricule	Allergie, complication ou autre information importante.	Téléphone de deux Proche et lien avec celui-ci
Guide Responsable à la sécurité	Simon Martin	1955465	RAS	514-814-4811 Père 450-233-1243 Maison
Responsable du matériel Responsable à la sécurité	Zacharie Milot	2254117	RAS	514 831-8977 Popa
Comité Animation	Édouard	2176847	Ras	438-923-9121 I à police
Comité Animation	Elliot	2128353	Ras	514-792-2275 (l'appeler ronflex)
Participant	Robin	1932482	Ibuprofène et autres anti-inflamatoire	438-868-9121 Maman
Participant Responsable à la sécurité / Trousse Premier Soins	Lévis	2156208	RASE toé	438 393 6927 (popa) 514 912 9947 (moma)

Projet expédition chaîne de lac Kempt

Rappel : Canot-camping d'une semaine (8 jours) dans une chaîne de lac de la région de Lanaudière, le lac Kempt pour un mélange des circuits d'une distance approximative de 115 km; Roullié, Némiscachingue et Morialice.



<http://www.cartespleinair.org/Canot/05/NemiscachingueRousseau2016.pdf>



<https://www.google.com/maps/@47.3769472,-74.355702,49614m/data=!3m1!1e3>



<https://www.google.com/maps/@47.2188102,-74.3863486,3a,75y,259.77h,90t/data=!3m1!1e1!3m9!1sAF1QipMz9CERmZOFd41xwWXzS-Ik-HvUliFB4altN3oL12e10!3e1!16shttps:%2F%2Fih5.googleusercontent.com%2Fp%2FAF1QipMz9CERmZOFd41xwWXzS-Ik-HvUliFB4altN3oL%3Dw203-h100-k-no-pi0-ya356.55356-ro-0-fo100!7i10000!8i5000!9m2!1b1!2i39>

Manawan

Dans le cadre de l'activité du comité Plein air, la réserve autochtone de manawan est au cœur de la logistique des déplacements. Donc, une grande partie de la logistique se positionne à Manawan. De plus, nous comprenons que ce territoire que nous explorerons est un patrimoine pour la communauté des Atikamekws. C'est dans cette vision de respect que le comité plein air va adopter une conduite éco responsable durant l'expédition avec les conseils du site web <https://leavenotrace.ca/> qui propose une approche écologique et actuelle des enjeux en plein air.

Manawan (officiellement la Communauté atikamekw de Manawan et auparavant orthographiée Manouane) est une réserve atikamek située dans la région de Lanaudière au Québec. Elle est située au Nitaskinan, le territoire ancestral du peuple atikamekw qui englobe pratiquement toute la Mauricie et certaines parties des régions administratives adjacentes. Manawan est créée officiellement le 29 août 1906. Elle est le siège et la seule réserve des Atikamekw de Manawan.

La réserve couvre une superficie de 7,7 km et est enclavée dans le territoire non organisé de Baie-Atibenne à environ 72 km au nord de Saint-Michel-des-Saints à partir d'où elle est accessible via un chemin de gravier.

La réserve tire son nom de la rivière Manouane qui prend sa source à proximité.

Jusqu'en 1991, la communauté portait le nom de « Manouane », mais l'orthographe en atikamekw standardisée est « Manawan »,

« Manawan » signifie « lieu où l'on ramasse des œufs » en atikamekw. Le vrai nom du lieu où est situé le village de Manawan est Metapeckeka (prononcé « Métabeshkega ») qui signifie « là où sortent les marécages » ou « savane qui sort d'une baie ».

Autrefois, les Atikamekw cueillaient les œufs des oiseaux migrateurs pour leur alimentation. Le lieu exact de la cueillette est situé au lac Manawan au nord-est de la communauté actuelle. Les rives du lac Métabeskéga sont fréquentées par des familles atikamekw depuis plus de deux siècles, bien avant 1884.

<https://fr.wikipedia.org/wiki/Manawan>

Les Atikameks ou Atikamekw NehirowisiwokN sont un peuple autochtone du Québec au Canada. Ils vivent dans la vallée de la rivière Saint-Maurice et nomment leur territoire Nitaskinan (signifiant « Notre terre »). Ils ont d'ailleurs déclaré unilatéralement leur souveraineté sur ce territoire de 80 000 km² en 2014, qui englobe entre autres, les villes de La Tuque, Shawinigan et de Trois-Rivières.

Ils sont divisés en trois bandes, Manawan, Opitciwan et Wemotaci, regroupées sous le Conseil de la Nation atikamekw basé à La Tuque.

Ensemble, elles ont une population inscrite totale de 7 747 membres en 2016.

Les Atikamekws parlent l'atikamekw, une langue de la famille linguistique algonquienne proche du cri et du Innu-aimun, ainsi que le français. L'atikamekw est toujours utilisé quotidiennement par les Atikamekw de nos jours, faisant de celle-ci l'une des langues autochtones du Québec les moins menacées d'extinction.

<https://fr.wikipedia.org/wiki/Attikameks>

Date de l'expédition circuit du lac kempt

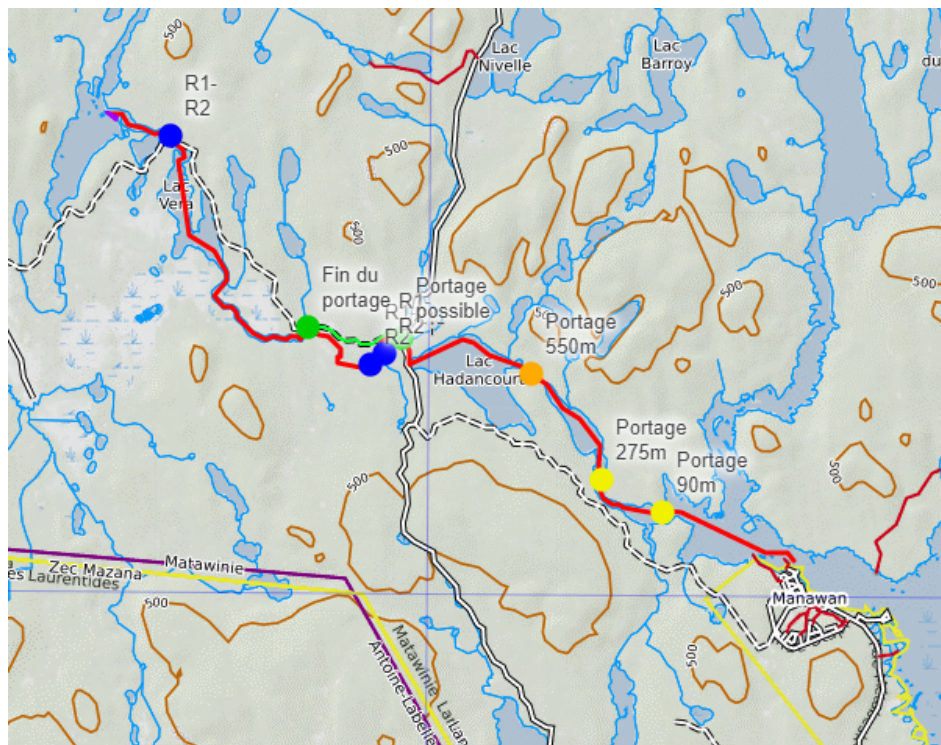
Arriver à manawan tôt Départ de l'expédition du lac Kempt en matiné	Jours 2	Jours 3	jour 4	Jour 5	Jour 6	Jour 7 Retour de l'expédition du lac Kempt (14 Km) soirée au bar/ restaurant de manawan et départ	journee de buffer
26 mai	27 mai	28 mai	29 mai	30 Mai	31 mai	1 juin	2 mai

Itinéraire boucle du lac kempt

Au total, l'expédition constitue une boucle d'environ 90 kilomètres. Un excellent défi pour les débutants du comité. Durant celle-ci on effectue un remonté de courant pour ensuite faire les grands lacs et descendre les lacs par la rivière moralise pour revenir à manawan.

Photo globale du trajet

Jour 1




https://caltopo.com/map.html#l=47.26246,-74.47048&z=12&b=mbr&o=mbt&n=0.23&a=cm20%2Cmba%2Csma%2Ccellc%2Coverage_1

Nombre de Kilomètre : 15 -17 Km

On remonte certain courant et quelques long portage sont à faire, **IMPORTANT** de montrer comment bien porter les canots et les tirer à la cordelle avant le départ.

Camps pour la nuit



<https://www.foretouverte.gouv.qc.ca/>

Coordonné : 47.29324907256725, -74.540430631033

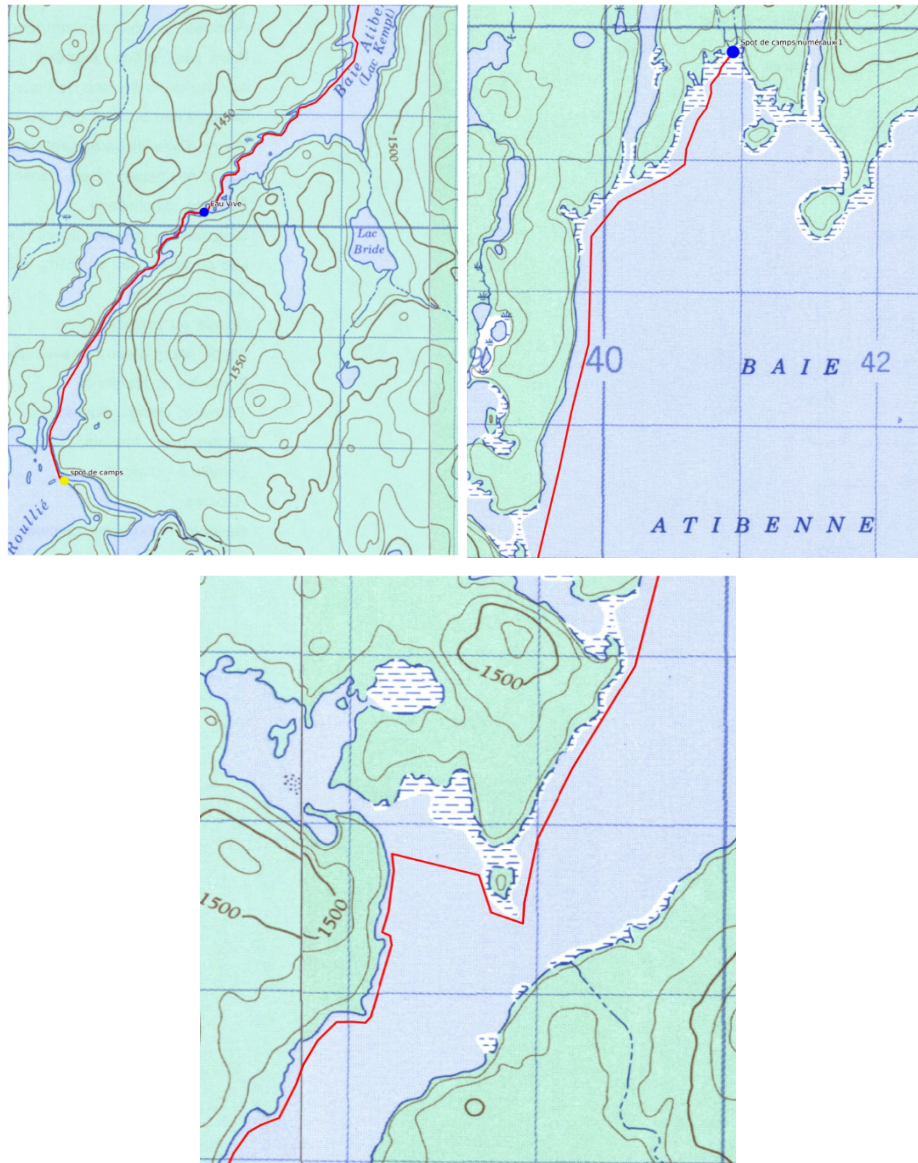
Il semble y avoir une plage d'une centaine de mètres qui puisse nous accueillir.

Camps B : 47.29712518398471, -74.54323623169353

Il s'agit d'un petit bois qui à l'air découvert en vue satellite. Il est à 375 m du point de camp initial.

Point de sortie hélico et sortie voiture: [47.290079, -74.530700](https://www.caltopo.com/?lat=47.290079&lon=-74.530700) Il s'agit d'un terrain privé avec une assez grande espace pour recueillir un hélicoptère ou pour rejoindre la route.

Jours 2



<https://caltopo.com/map.html#l=47.26246,-74.47048&z=12&b=mbr&o=mbt&n=0.23&a=cm20%2Cmba%2Cзма%2Ccellc%2Coverage/>

Nombre de kilomètres : 12 -14 Km Remonté de petit courant et arriver sur la baie Atibenne du lac kempt.

Camps pour la nuit:



<https://www.foretouverte.gouv.qc.ca/>

Coordonné : 47.40270368298458, -74.45659420572854

Cette zone semble avoir une plage et avoir une plage assez grande pour accueillir le groupe.

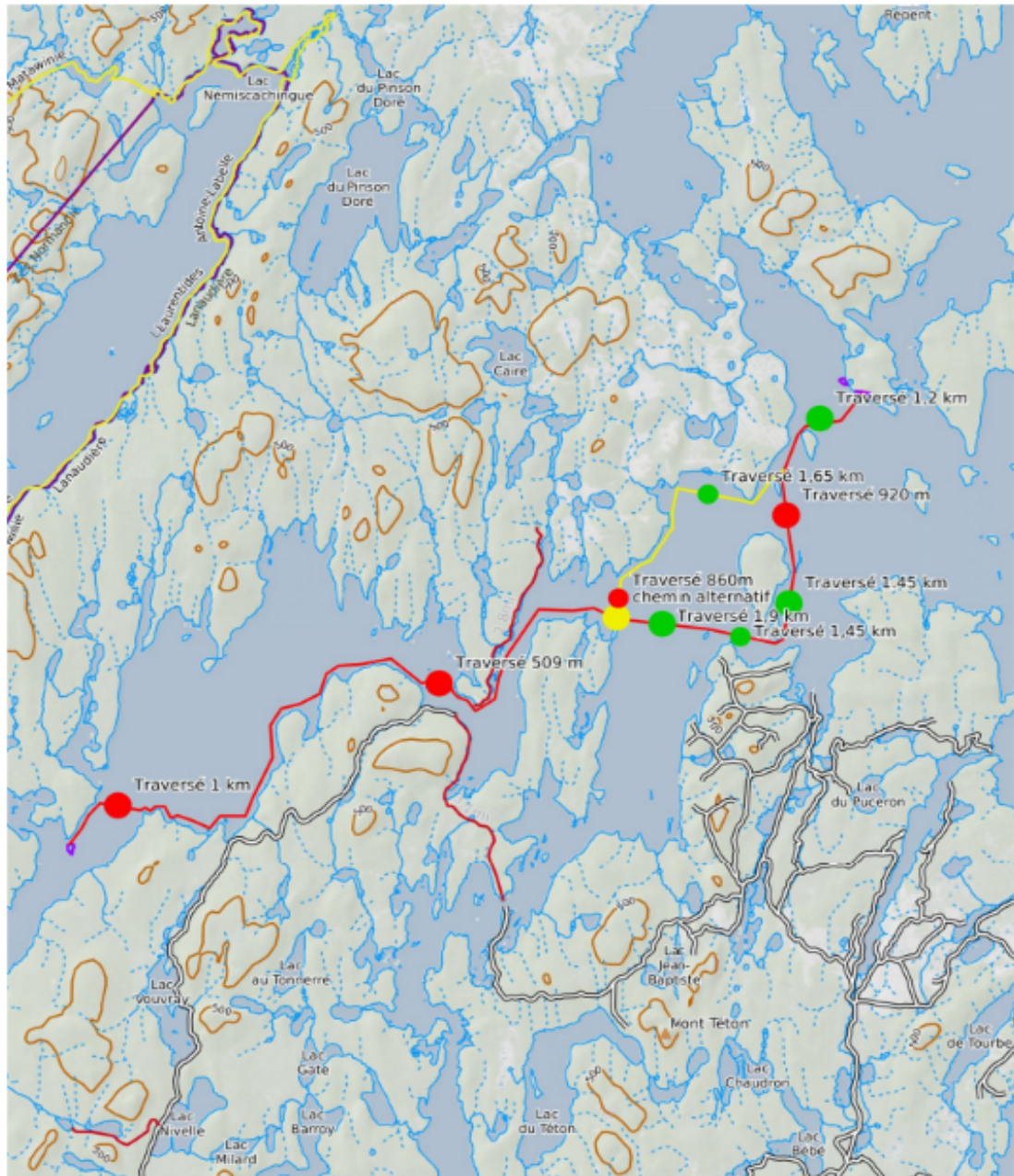
Camps B : 47.39879484418627, -74.45091442839907

Plage similaire à une distance de 505 mètres à vol d'oiseau.

Point de sortie voiture (urgence): 47.357698745061434, -74.44128513304301

Il s'agit d'une route avec qui se dirige directement vers Manawan on prévoit l'intervention de la SQ. Cette route est à **5.5 Km de canot.**

Jours 3



https://caltopo.com/map.html#l=47.26246,-74.47048&z=12&b=mbr&o=mbt&n=0.23&a=cm20%2Cmba%2Cзма%2Ccellcoverage_

Nombre de Kilomètre : 20 km

Possibilité de grand vent et arriver sur le lac kempt.

Camps pour la nuit:



Coordonné : 47.444480558313984, -74.2700692165159

Cette zone semble avoir une plage et avoir une plage assez grande pour accueillir le groupe.

Camps B : 47.44758915153834, -74.27560366397711

Plage similaire à une distance de 505 mètres à vol d'oiseau.

Point de sortie voiture (urgence): 47.44712216040676, -74.29156803521322

Il s'agit d'une route avec qui se dirige directement vers Manawan on prévoit l'intervention de la SQ. Cette route se trouve 1.7 Km.

Jours 4: Journée de repos, même spot de dodo.

0 kilomètre

possibilité de faire le tour de île dans la Baie-Obaoca

Jours 5 :



Nombre de Kilomètre : 13.5

Possibilité de grand vent et sortie du lac kempt. Arriver sur la rivière Moralice avec 6 sections rapides.

Camps pour la nuit:



Coordonné : 47.36486632041589, -74.1854150203564

Cette zone semble avoir une plage et avoir une plage assez grande pour accueillir le groupe.

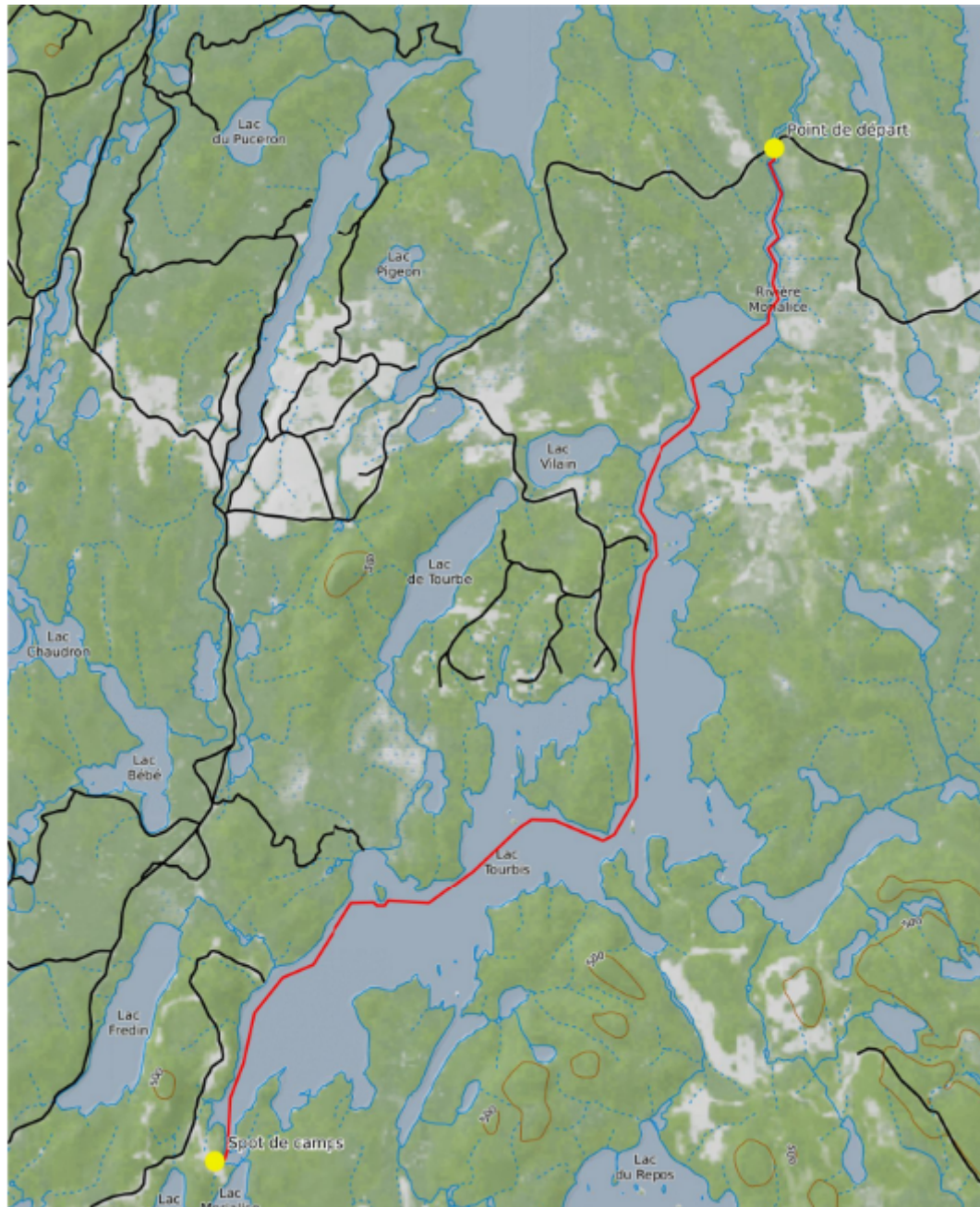
Camps B :47.365623286246475, -74.18552118179143

Petite forêt à 100m.

Point de sortie voiture (urgence): 47.36519181610301, -74.18539825255888

Il s'agit d'une route avec qui se dirige directement vers Manawan on prévoit l'intervention de la SQ. Cette route se trouve à 25m du point de camp.

Jours 6



Nombre de Kilomètre : 16.5

Possibilité de grand vent et sortie du lac Tourbis. Arriver sur le lac Moralice.

Camps pour la nuit:



Coordonné : 47.257382387352536, -74.27412033753322

Pite de sable assez grand pour accueillir le groupe. à 110 m du lac

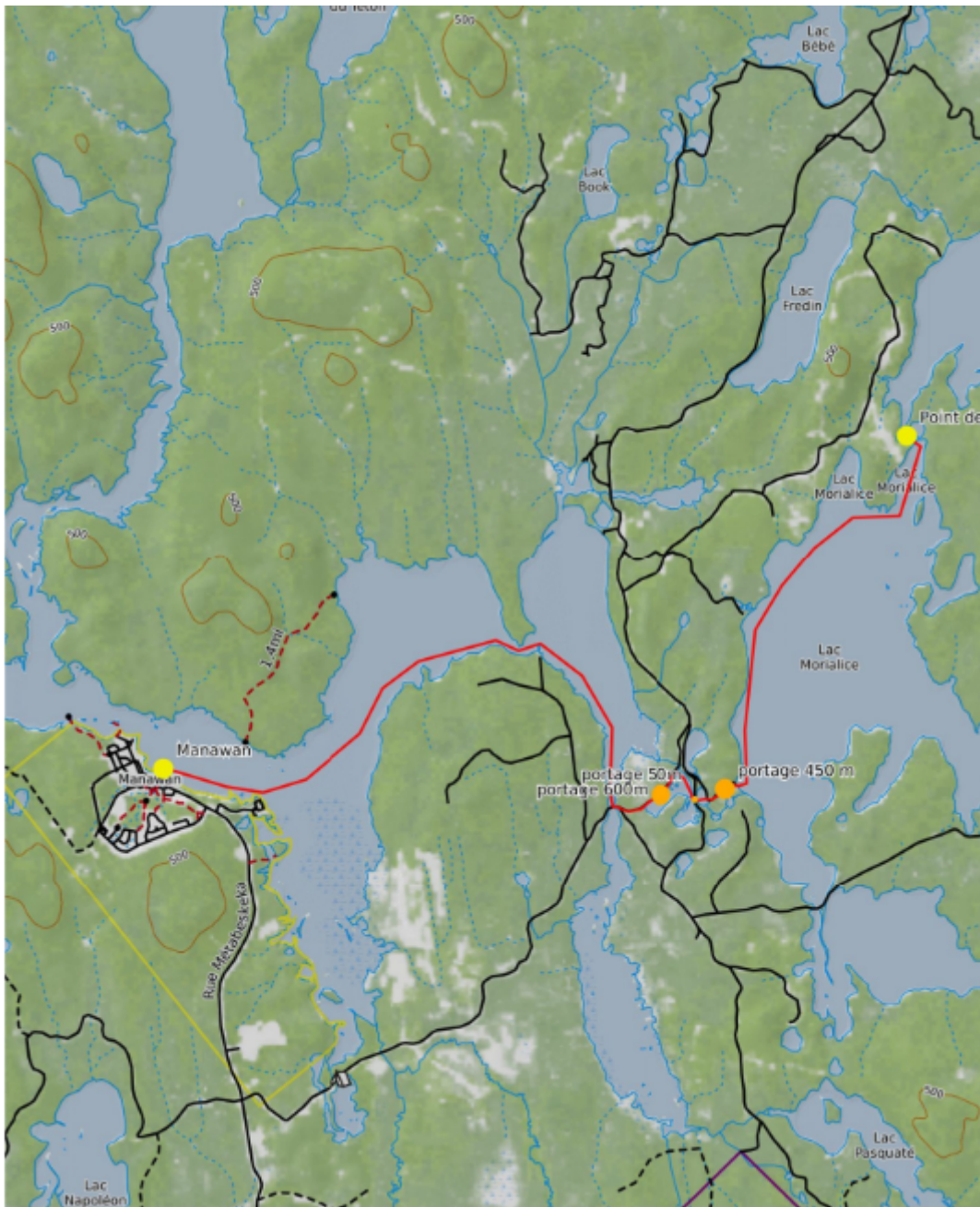
Camps B :47.25700767508109, -74.26884349709282

Forêt proche du portage du lendemain.

Point de sortie voiture (urgence): 47.25876391535306, -74.27792598073718

Il s'agit d'une route avec qui se dirige directement vers Manawan on prévoit l'intervention de la SQ. Cette route se trouve à 300m du point de camp.

Jours 7:



Nombre de Kilomètre : 14.5

Possibilité de grand vent et sortie du lac Moralise Arriver à Manawan.

Spot de camps : Hotel de Manawan.

Nourriture

Faire copier coller de ce document ; [Menu](#)

Gestion des risques

Responsable à la Sécurité

Pour établir la sécurité des participants, le comité s'est doté du rôle de responsable à la sécurité. Ceux-ci seront responsables d'une petite partie du groupe dans l'ensemble du groupe et se sont eux qui gèreront les opérations en cas de situation d'urgence ou d'accident majeur ou critique

Identification des risques inhérents

La liste des potentiels risques mentionnée ci-bas ne représente qu'une infime partie des situations de crises pouvant survenir lors de l'expédition. Néanmoins, ceux-ci sont très représentatifs

Risque de niveau 1 :

Crise liée au matériel ou à une ressource vitale manquante aux participants.

Risque de niveau 2 :

Crise affectante ou pouvant affecter la santé des personnes impliquées si celle-ci n'est pas traitée immédiatement. Cette crise doit être prise en charge par les responsables de la sécurité (**secourisme en région éloignée**).

Risque de niveau 3 :

Crise affectant directement la santé des personnes impliquées. Ce niveau de crise nécessite une intervention immédiate des responsables à la sécurité (**secourisme en région éloignée**).

Risques	Potentiel de crise
Niveau 1	Perte de nourriture, perte ou défaillance des appareils de purification d'eau, canot avec fuite (cravate), etc.
Niveau 2	-Fracture -Intoxications alimentaires générales -Blessure mineure (coupure premiers degré, faux mouvements, etc.) -Détérioration des conditions météorologique (froid, vents forts, grêle, orage)
Niveau 3	-Noyade -Chocs anaphylactiques -Disparition d'un participant -Conditions météorologiques extrêmes

Élaboration des mesures préventives spécifiques

Pour assurer la santé et la sécurité de tous lors de l'expédition, différentes mesures préventives sont mises en place. Elles sont écrites, diffusées, connues par les responsables à la sécurité et le guide.

Tape de trail

Nous allons baliser avec un tapis nos portages et les retirer à la fin.

Copain copain

Avant le départ, chaque personne prend quelqu'un dans le groupe et doit savoir constamment où elle se trouve durant l'expédition et inversement. Cela permet d'éviter de perdre des participants.

Meneur de file et serre file

Avoir un responsable à la sécurité en avant du peloton de canot et un à la fin et deux au milieu. Cela permet d'avoir un visuel sur l'ensemble du groupe car les responsables à la sécurité pourront communiquer ensemble par radio.

VFI:

Prévention des noyades ; personne ne va sur l'eau ou dans l'eau sans sa veste de flottaison individuelle.

Formation sur les mesures d'urgence :

Avant le départ, une courte exposition des risques et des méthodes de prévention sera présentée, pour que les participants soient au courant de toutes les procédures d'intervention et de prévention.

Surveillance météorologique quotidienne effectuée par l'équipe d'organisation.

Vérification du matériel avant le départ.

En vérifiant tout le matériel avant le départ on peut s'assurer de la qualité et de la présence du matériel nécessaire pour le voyage.

Intervention en situation d'urgence

Personne constatant la perte de contrôle du feu:

1. jeter de la gourde d'eau (nalgène) si ce n'est pas efficace recommencer à quelque reprise.
2. Si étape 1 n'est pas efficace éloigné et que le feu à pris beaucoup trop d'ampleur le plus d'ampleur. s'éloigner le plus possible et avertir verbalement(ou avec un sifflet) les gens autour.
3. Actionner le système de balise (garmin inreach)et avertir verbalement(ou avec un sifflet) les gens autour.

Personne constatant la disparition de quelqu'un:

1. Élaborer un plan de recherche
2. Se diviser le secteur du en équipe de 2 en fonction de la situation
3. une heure après constatation activer balise

Personne constatent une blessure majeur:

1. donné premier soins
2. activer la balise
3. commencer l'évacuation en suivant indication des secours

Personne constatant un individu coincé:

1. donné premier soin
2. tenter de faire bouger l'obstacle en fonction de la blessure et du contexte.

Protocole de crise

1. Se rendre au point de rassemblement (canot ou autre) et prendre les présences.
2. Faire un rapport au responsable de la situation.
1. Contacter le secours si nécessaire (balise garmin inreach) si ce n'est pas déjà fait.
3. Les responsables à la sécurité prennent en charge la situation d'urgence.
4. Intervention des responsables.

Code de conduite à l'égard des victimes et des témoins

- Respecter leur besoin de parler ou non.
- Prendre le temps d'écouter ce que les personnes ont à dire et les laisser s'exprimer librement.
- Se montrer empathique.
- Répondre franchement aux questions.
- Se montrer attentif aux changements de comportement et demeurer disponible.

role Responsable à la sécurité

1. Prendre soin de son groupe et apporter du réconfort.
2. Participer au Retour sur l'activité.
3. Tenir les participants informés de la journée et du plan.
4. Au besoin, coanimer le Retour sur l'activité.
5. Mettre à l'écrit les interventions et les suivis.

Entente pour le stationnement et 1er nuit

Plan A :

Stationnement poste de police.

Plan B :

Stationnement public et laisser les voitures sur place pour la durée de l'expédition.

Choix en réunion :

Adopté en réunion :

Adoptée à l'unanimité

Gestion des déplacements

Le covoiturage est l'unique moyen de se rendre à Manawan. Chaque conducteur est responsable des personnes qu'il/elle transporte.

Robin porte 3 canots et passe avec 1 canot dans son trailer au camp quatre saisons pour prendre 2 canots et Simon.

Tomas apporte 1 canot et va directement à Manawan.